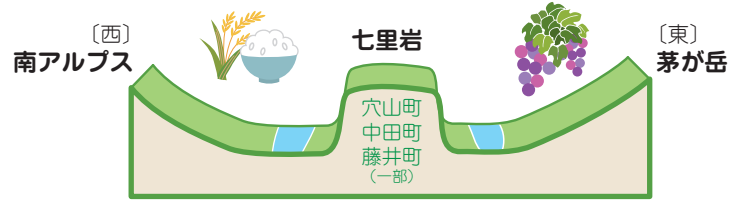
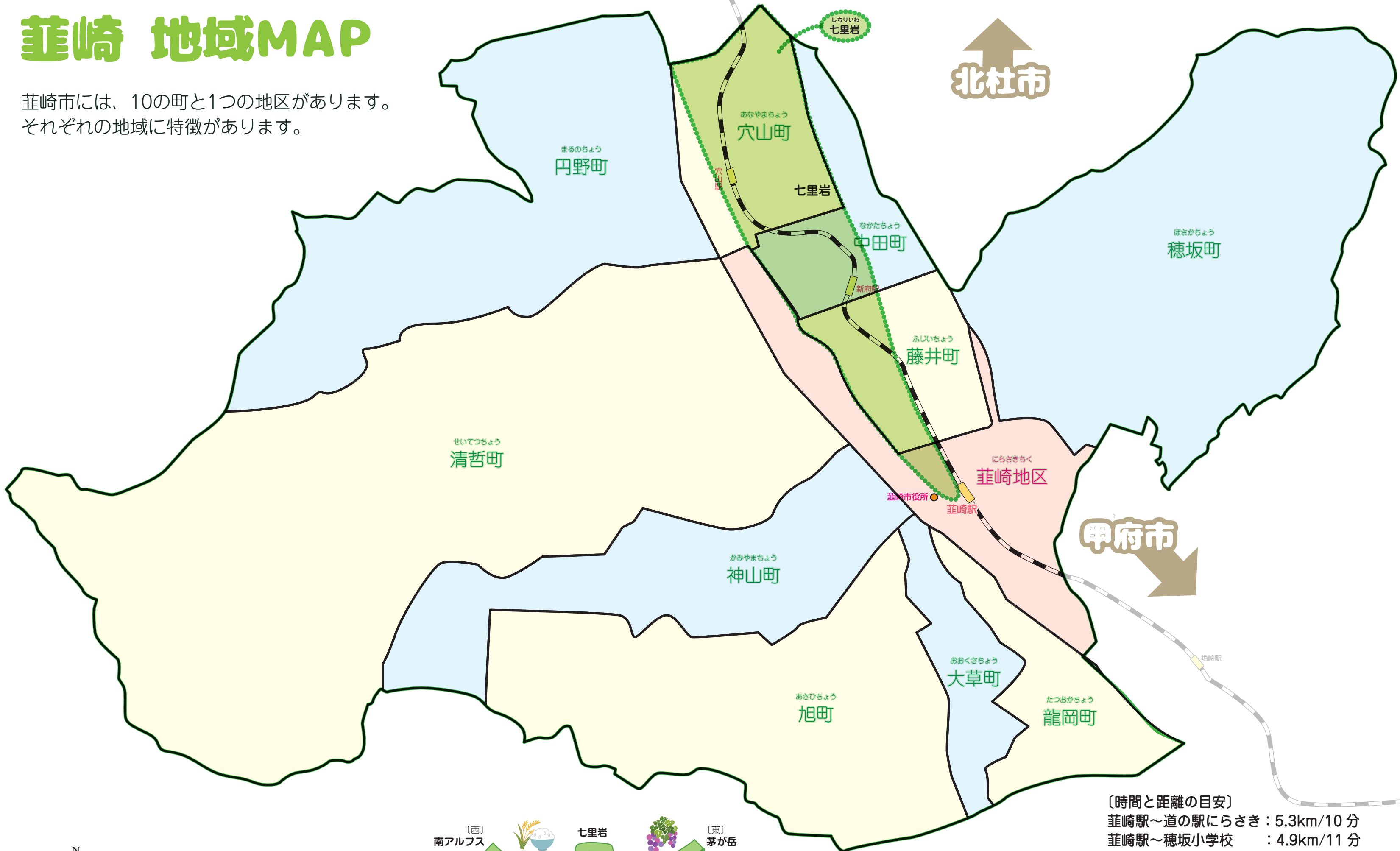


葦崎 地域MAP

葦崎市には、10の町と1つの地区があります。
それぞれの地域に特徴があります。

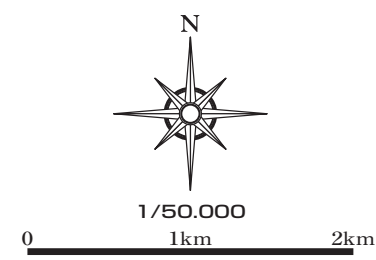


< 葦崎市 断面図 >

中央の北から南にかけて「七里岩」があり、その両側に川と丘があります。

〔時間と距離の目安〕
葦崎駅～道の駅にらさき：5.3km/10分
葦崎駅～穂坂小学校：4.9km/11分

〔標高〕
葦崎駅 350m
穴山駅 518m
穂坂小学校 580m



南アルプス市